

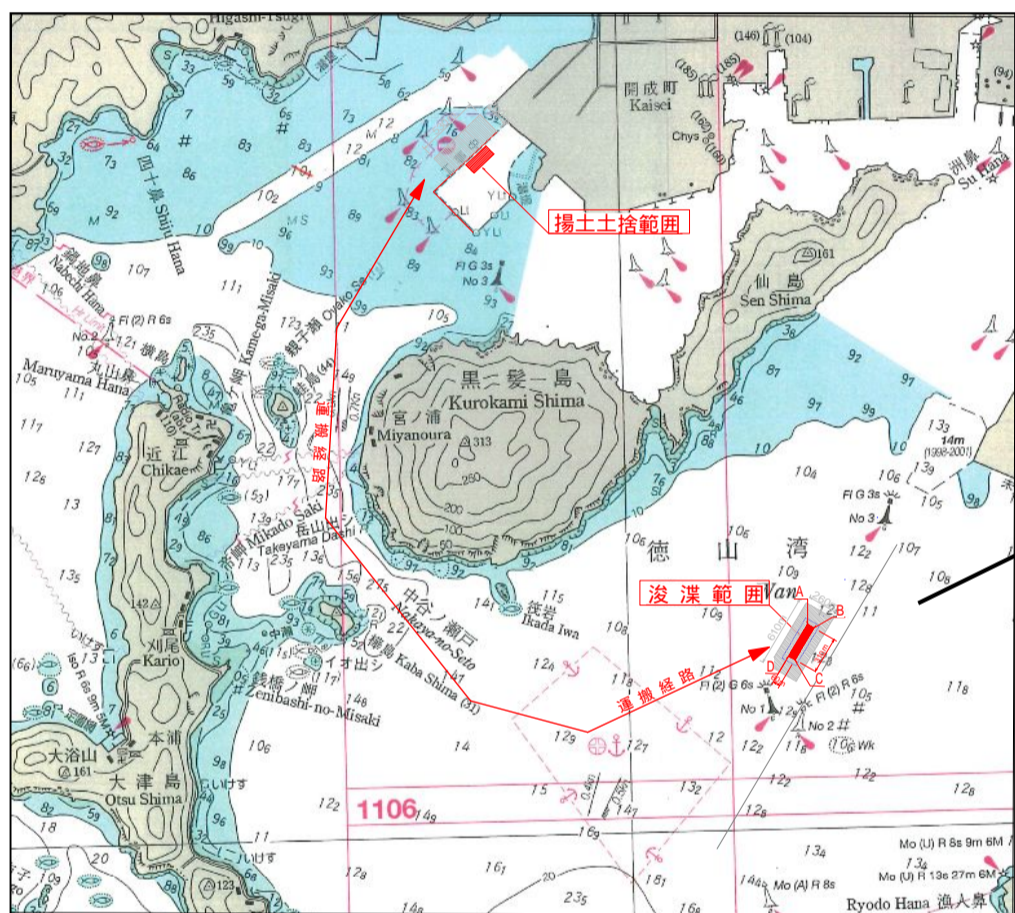
徳山地区航路浚渫工事のお知らせ

徳山下松港（徳山西航路）において、浚渫工事及びそれに付随する揚土作業を下記のとおり実施致します。つきましては、船舶の航行に際しご迷惑をお掛けしますが、ご理解ご協力の程宜しくお願いいたします。

工事名	徳山下松港徳山地区航路(-14m)浚渫工事(その4)		
工事期間	2025年3月25日～2025年8月29日（日出～日没）	土曜日・日曜日・祝日は原則休日予定	
工事場所	【浚渫箇所】・・・周南市晴海町 地先		
	【揚土箇所】・・・周南市臨海町 地先（徳山下松港新南陽広域最終処分場）		
発注者	国土交通省 中国地方整備局 宇部港湾・空港整備事務所 徳山下松港出張所		0834-31-0409
受注者	宇部工業株式会社	現場責任者： 迫田 靖秀	090-3635-0799 《問い合わせ先》
安全対策	1) 作業船には、海上衝突予防法に規定する形象物または灯火を掲げます。 2) 浚渫時には海域に警戒船2隻、徳山西航路南側の出入口付近にVHF搭載警戒船を1隻、揚土海域に1隻配備します。 3) 航行船舶の可航幅を確保して作業します。		
その他	1) 工事内容・期間等に追加・変更が生じることがあります。その際はリーフレット等により事前にお知らせします。 2) 工事の詳細、不明点等については、上記《問い合わせ先》までお問い合わせ下さい。		

浚渫、土運船運搬、揚土作業 **開始時期（予定）6月上旬** **完了時期（予定）6月下旬**

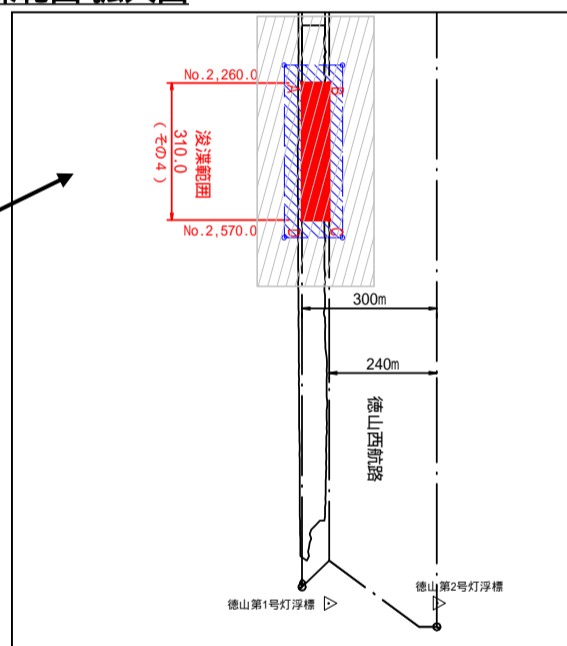
施工位置図



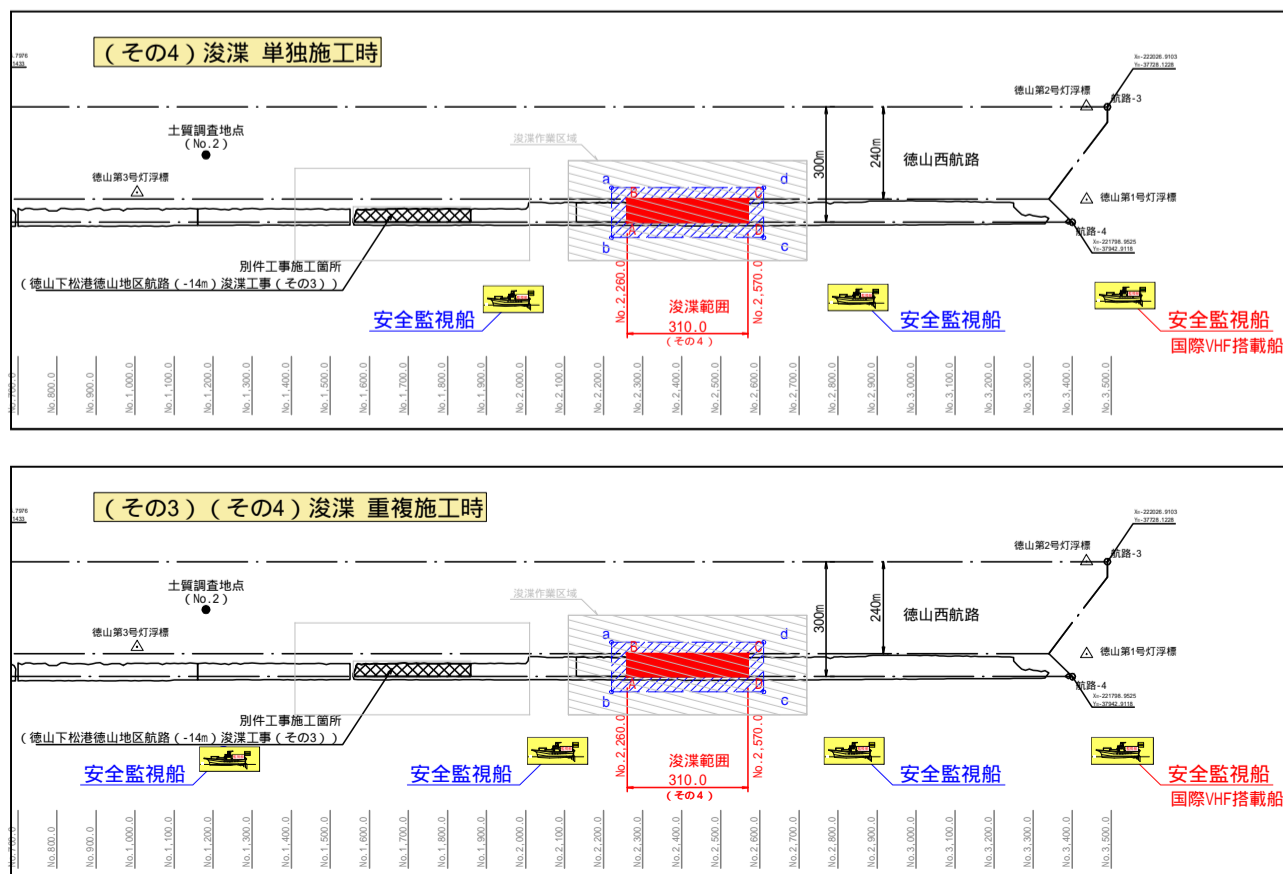
浚渫範囲（下記4点に囲まれた区域）

記号	経度	緯度
A	34° 00' 31.60"	131° 45' 43.39"
B	34° 00' 30.63"	131° 45' 45.42"
C	34° 00' 21.90"	131° 45' 39.41"
D	34° 01' 15.54"	131° 46' 13.59"

浚渫範囲 拡大図



安全監視船配置図

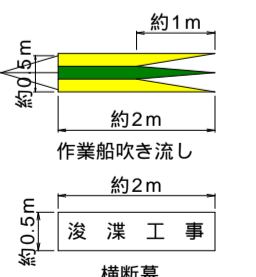


【使用船舶】

（浚渫・土運船運搬・揚土作業時）

- ・グラブ浚渫船×1隻
- ・土運船×3隻
- ・押船×2隻
- ・揚土船×1隻

浚渫船、土運船(押船)標示



警戒船標示



安全監視船

